РАЗВЕРТКА С МОРЯ

АРХИТЕКТУРНО-ЛАНДШАФТНАЯ РЕКОНСТРУКЦИЯ ВОДНО-БОЛОТНЫХ УГОДИЙ НИЖНЕГО ТЕЧЕНИЯ Р. БОГАТАЯ И БУХТЫ БРАЖНИКОВА В Г. ВЛАДИВОСТОКЕ

АВТОРЫ ПРОЕКТА: ПОЛИНА РОГОЗИНА, АЛИСА ОВСЯННИКОВА

УРОВЕНЬ ЗАТОПЛЕНИЯ ТЕРРИТОРИИ - 1 МЕТР

УРОВЕНЬ ЗАТОПЛЕНИЯ ТЕРРИТОРИИ - 2 МЕТРА

УРОВЕНЬ ЗАТОПЛЕНИЯ ТЕРРИТОРИИ - 5 МЕТРОВ

ВИДОВОЙ КАДР «ПТИЧКА»

ФАСАД ГРУППЫ ДОМОВ НА СВАЯХ

СХЕМА БИООБРАЗНООБРАЗИЯ ДО ОСВОЕНИЯ ЛЮДЬМИ ТЕРРИТОРИИ

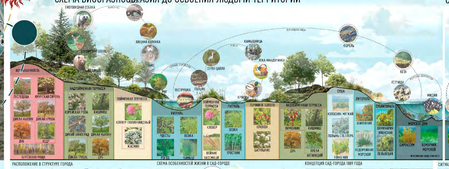

СХЕМА БИОРАЗНООБРАЗИЯ ПРОЕКТИРУЕМОЙ ТЕРРИТОРИИ (РАЗВЕРТКА ПО НАБЕРЕЖНОЙ)

СХЕМА БИОРАЗНООБРАЗИЯ РУСЛА РЕКИ



СХЕМА ФУНКЦИОНИРОВАНИЯ ПАРКА

ВИДОВОЙ КАДР С ЗАТОПЛЕНИЕМ ТЕРРИТОРИИ НА 5 МЕТРОВ

СХЕМА ПОДБОРА РАСТЕНИЙ ДЛЯ «ЗЕЛЕНОЙ КРОВЛИ» И «ЗЕЛЕНЫХ С

ЮГО-ЗАПАДНЫЙ ФАСАД

ВЫСАЖИВАЕМЫЕ РАСТЕНИЯ

ФАСАД М 1:100

СХЕМА - КОНЦЕПЦИЯ «ЖИЗНЬ С ВОДОЙ»

СХЕМА ЦЕНТРА МАРИКУЛЬТУРЫ

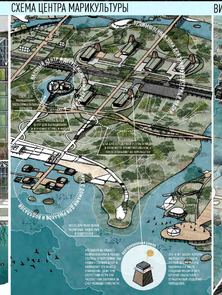

ВИДОВОЙ КАДР С ПОДНЯТИЕМ УРОВНЯ ВОДЫ

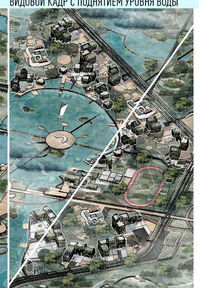

ВИДОВОЙ КАДР С ПОДНЯТИЕМ УРОВНЯ ВОДЫ НА 5 И 0 МЕТРОВ

СХЕМА РЫБАЧЬИХ ПИРСОВ

РАЗРЕЗ ДОМА



СХЕМА РАСПОЛОЖЕНИЯ РАСТЕНИЙ ПО ФАСАДАМ



ВИДОВЫЕ КАДРЫ