Тамбов. Проект планировки центральной части города

СХЕМА РАСПОЛОЖЕНИЯ ЭЛЕМЕНТА В ПЛАНИРОВОЧНОЙ СТРУКТУРЕ ОБЛАСТИ

СХЕМА РАСПОЛОЖЕНИЯ ЭЛЕМЕНТА В ПЛАНИРОВОЧНОЙ СТРУКТУРЕ ГОРОДА

ГОРОДСКОЙ ОКРУГ
ГЕНЕРАЛЬНЫЙ ПЛАН

ПЛАН СОВРЕМЕННОГО ИСПОЛЬЗОВАНИЯ ТЕРРИТОРИИ ОПОРНЫЙ ПЛАН

ОСНОВНОЙ ЧЕРТЕЖ

СХЕМА ИСТОРИКО-КУЛЬТУРНОГО ОПОРНОГО ПЛАНА

СХЕМА СОХРАНЕНИЯ И РАЗВИТИЯ ТЕРРИТОРИИ ПРИРОДНОГО КОМПЛЕКСА И ЗЕЛЕНЫХ НАСАЖДЕНИЙ ОБЩЕГО ПОЛЬЗОВАНИЯ

СХЕМА ТРАНСПОРТНОЙ ИНФРАСТРУКТУРЫ

ИНВЕСТИЦИОННАЯ ПРИВЛЕКАТЕЛЬНОСТЬ ГОРОДА ТАМБОВА

ТАМБОВ ЗАНИМАЕТ ВЫГОДНОЕ ГЕОГРАФИЧЕСКОЕ И ТРАНСПОРТНОЕ ПОЛОЖЕНИЕ В ЦЕНТРАЛЬНО-ЕВРОПЕЙСКОЙ ЧАСТИ. ЛОГИКА РАЗВИТИЯ ТАКОВА:

ПРИВЛЕКАТЕЛЬНОСТЬ ЗДЕСЬ ЯСНА И ПОНЯТНА. ОПТОВЫЙ РЫНОК СБЫТА – РЯДОМ НАХОДЯТСЯ МОСКВА, ЧТО НЕМАЛОВАЖНО. ДОСТАТОЧНО РАЗВИТАЯ ИНФРАСТРУКТУРА, А ТАК ЖЕ НЕБОЛЬШАЯ ПО СРАВНЕНИЮ С САМОЙ СТОЛИЦЕЙ СТОИМОСТЬ РАБОЧЕЙ СИЛЫ. ТАМБОВСКАЯ ОБЛАСТЬ ВХОДИТ В ЧИСЛО РЕГИОНОВ С НАИМЕНЬШИМ ИНВЕСТИЦИОННЫМ РИСКАМ ПО РЕЙТИНГУ РЕГИОНОВ РОССИИ 2012 ОТРАЖЕНО ФИНАНСОВЫЕ, ПОЛИТИЧЕСКИЕ, ПРИРОДНЫЕ, СОЦИАЛЬНЫЕ, ЭКОЛОГИЧЕСКИЕ РИСКИ, В НОВОМ СТРАТЕГИЧЕСКОМ ПЛАНЕ ПЛАНИРУЕТСЯ УВЕЛИЧИТЬ ИНВЕСТИЦИОННУЮ ПРИВЛЕКАТЕЛЬНОСТЬ, А ИНВЕСТИЦИОННЫЕ РИСКИ, НАПРОТИВ, ПОНИЗИТЬ.

В НОВОМ ВЕРНАДОВСКОМ РАЙОНЕ ИНВЕСТИЦИОННЫЕ ПРОЕКТЫ НАПРАВЛЕНЫ НА: ТРАНСПОРТНУЮ, ИНЖЕНЕРНУЮ, ИННОВАЦИОННУЮ, СОЦИАЛЬНУЮ ИНФРАСТРУКТУРУ, ПРОИЗВОДСТВЕННЫЕ ПРОЕКТЫ, СПОРТИВНУЮ ИНФРАСТРУКТУРУ

ТАМБОВ ИМЕЕТ ВЫГОДНЫЙ ДЛЯ СОЗДАНИЯ НА СВОБОДНЫХ ТЕРРИТОРИЯХ ОЭЗ ПРОМЫШЛЕННОГО ПРОИЗВОДСТВЕННОГО ТИПА, КАК ЦЕНТР КОНЦЕНТРАЦИИ ОБРАБАТЫВАЮЩИХ ОТРАСЛЕЙ ПРОМЫШЛЕННОСТИ И РАЗВИТОЙ ИНЖЕНЕРНО- ТРАНСПОРТНОЙ ИНФРАСТРУКТУРОЙ И НАЛИЧИЕМ КВАЛИФИЦИРОВАННЫХ КАДРОВ, ОСНОВОЙ ДЛЯ СОЗДАНИЯ ОЭЗ ТЕХНИКО- ВНЕДРЕНЧЕСКОГО ТИПА ФЕДЕРАЛЬНОЕ И РЕГИОНАЛЬНОГО УРОВНЕЙ В Г. ТАМБОВЕ БЫЛИ ПРЕДОЗНАЧЕНЫ:

- НАУЧНЫЕ ПОДРАЗДЕЛЕНИЯ В СФЕРЕ ТЕХНИЧЕСКИХ НАУК ТАМБОВСКОГО ЗАВОДА «ЭЛЕКТРОПРИБОР» ИМ. Н.С. АРТЕМОВА, ТГТУ, ГНУ ВНИТИМЭ, ТАМБОВСКОГО ИННОВАЦИОННОГО ТЕХНОЛОГИЧЕСКОГО ЦЕНТРА МАШИНОСТРОЕНИЯ И ДР.;
- РАЗРАБОТКИ В СФЕРЕ БИО- И ХИМИЧЕСКИХ ТЕХНОЛОГИЙ НА БАЗЕ ИННОВАЦИОННОГО ЦЕНТРА ВЫСОКИХ БИО- И ХИМИЧЕСКИХ ТЕХНОЛОГИЙ, ГНУ ВНИТИМЭ, ОАО «ХИМПРОМ» И ДР.;
- РАЗРАБОТКИ В СФЕРЕ НАНОТЕХНОЛОГИЙ НА БАЗЕ ТАМБОВСКОГО ИННОВАЦИОННО-ТЕХНОЛОГИЧЕСКОГО ЦЕНТРА МАШИНОСТРОЕНИЯ.

ТАМБОВ. ПРОЕКТ ПЛАНИРОВКИ И ЗАСТРОЙКИ ЦЕНТРАЛЬНОЙ

ТАМБОВ. ПРОЕКТ ДЕТАЛЬНОЙ ПЛАНИРОВКИ ЦЕНТРАЛЬНОЙ ЧАСТИ

СХЕМА ПЛОТНОСТИ И ИЗНОСА ЖИЛОГО ФОНДА

СХЕМА ГРАНИЦ ЗОН С ОСОБЫМИ УСЛОВИЯМИ ИСПОЛЬЗОВАНИЯ ТЕРРИТОРИИ

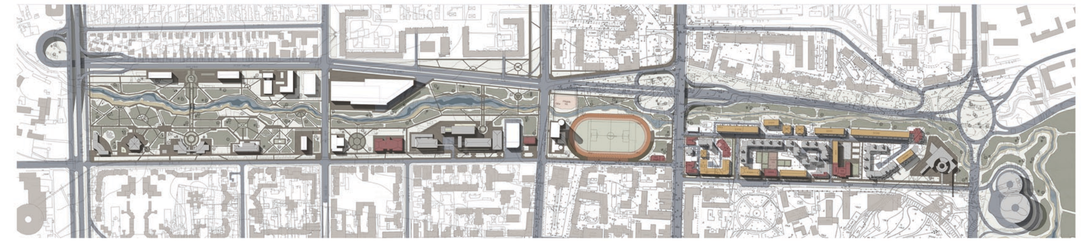

УКРУПНЕННЫЙ ФРАГМЕНТ ГЕНЕРАЛЬНОГО ПЛАНА УЛ. СТУДЕНЕЦКАЯ НАБЕРЕЖНАЯ М 1:1000

РАЗВЕРТКА ПО УЛ. СТУДЕНЕЦКАЯ М 1:1000

БАНК

УСАДЬБА ЕГОРОВА

УСАДЬБА ГУДОВИЧА

ГУМ

ТИПОЛОГИЧЕСКИЕ ИССЛЕДОВАНИЯ ФАСАДОВ ИСТОРИЧЕСКОЙ ЧАСТИ ГОРОДА

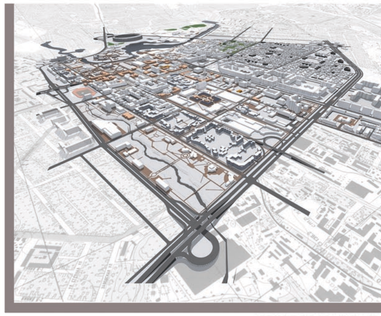

ПЕРСПЕКТИВНОЕ ИЗОБРАЖЕНИЕ

ГЕНЕРАЛЬНЫЙ ПЛАН. СЕВЕРНАЯ ЧАСТЬ

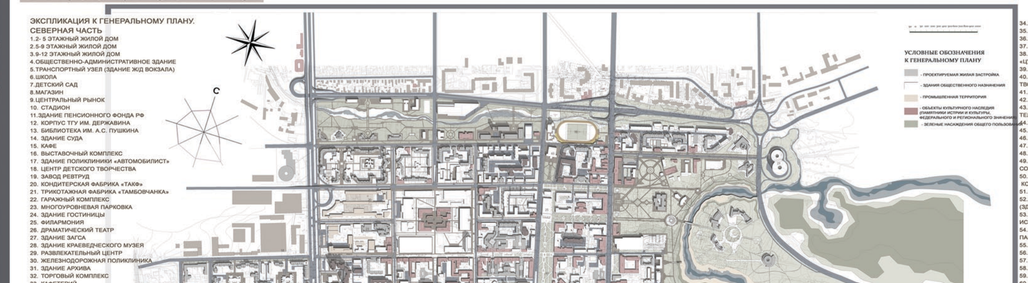

ЭКСПЛИКАЦИЯ К ГЕНЕРАЛЬНОМУ ПЛАНУ. СЕВЕРНАЯ ЧАСТЬ

1. 2- 5 ЭТАЖНЫЙ ЖИЛОЙ ДОМ
2. 5-9 ЭТАЖНЫЙ ЖИЛОЙ ДОМ
3. 9-12 ЭТАЖНЫЙ ЖИЛОЙ ДОМ
4. ОБЩЕСТВЕННО-АДМИНИСТРАТИВНОЕ ЗДАНИЕ
5. ТРАНСПОРТНЫЙ УЗЕЛ (ЗДАНИЕ ЖД ВОКЗАЛА)
6. ШКОЛА
7. ДЕТСКИЙ САД
8. МАГАЗИН
9. ЦЕНТРАЛЬНЫЙ РЫНОК
10. СТАДИОН
11. ЗДАНИЕ ПЕНСИОННОГО ФОНДА РФ
12. КОРПУС ТГУ ИМ. ДЕРЖАВИНА
13. БИБЛИОТЕКА ИМ. А.С. ПУШКИНА
14. ЗДАНИЕ СУДА
15. КАФЕ
16. ВЫСТАВОЧНЫЙ КОМПЛЕКС
17. ЗДАНИЕ ПОЛИКЛИНИКИ «АВТОМОБИЛИСТ»
18. ЦЕНТР ДЕТСКОГО ТВОРЧЕСТВА
19. ЗАВОД РЕВТРУД
20. КОНЦЕРТЕРСКАЯ ФАБРИКА «ТАКФ»
21. ТРИКОТАЖНАЯ ФАБРИКА «ТАМБОВЧАНКА»
22. ГАРАЖНЫЙ КОМПЛЕКС
23. МНОГОУРОВНЕВАЯ ПАРКОВКА
24. ЗДАНИЕ ГОСТИНИЦЫ
25. ФИЛАРМОНИЯ
26. ДРАМАТИЧЕСКИЙ ТЕАТР
27. ЗДАНИЕ ЗАГСА
28. ЗДАНИЕ КРАЕВЕДЧЕСКОГО МУЗЕЯ
29. РАЗВЛЕКАТЕЛЬНЫЙ ЦЕНТР
30. ЖЕЛЕЗНОДОРОЖНАЯ ПОЛИКЛИНИКА
31. ЗДАНИЕ АРХИВА
32. ТОРГОВЫЙ КОМПЛЕКС
33. КАФЕТЕРИЙ

УСЛОВНЫЕ ОБОЗНАЧЕНИЯ К ГЕНЕРАЛЬНОМУ ПЛАНУ

- ПРОЕКТИРУЕМАЯ ЖИЛАЯ ЗАСТРОЙКА
- ЗДАНИЯ ОБЩЕСТВЕННОГО НАЗНАЧЕНИЯ
- ПРОМЫШЛЕННЫЕ ТЕРРИТОРИИ
- ОБЪЕКТЫ КУЛЬТУРНОГО НАСЛЕДИЯ ФЕДЕРАЛЬНОГО И РЕГИОНАЛЬНОГО ЗНАЧЕНИЯ
- ЗЕЛЕНЫЕ НАСАЖДЕНИЯ ОБЩЕГО ПОЛЬЗОВАНИЯ

34. ПОЧТА
35. ДОМ КУПЦА АНОСОВА
36. КАТОЛИЧЕСКИЙ КОСТЕЛ
37. ДОМ БЫТА «РУСЬ»
38. ТОРГОВЫЙ ЦЕНТР «ЦУМ» ТАМБОВ
39. ЦЕНТР ИСКУССТВА
40. КЛУБ ДЕТСКОГО ТВОРЧЕСТВА
41. МЕЧЕТЬ
42. ГОСТИНИЦА «СВОБОДА»
43. ТОРГОВО-РАЗВЛЕКА-ТЕЛЬНЫЙ ЦЕНТР «ГАЛСАЖ»
44. СМОТРОВАЯ ПЛОЩАДКА
45. ГОСТИНИЦА «ПРАГА»
46. СМОТРОВАЯ ПЛОЩАДКА
47. ГОСТИНИЦА «ПРАГА»
48. СТАДИОН « СПАРТАК»
49. СПОРТИВНОЕ СООРУЖЕНИЕ
50. МНОГОФУНКЦИОНАЛЬНЫЙ КОМПЛЕКС
51. БИЗНЕС ЦЕНТР
52. ТРАНСПОРТНЫЙ УЗЕЛ (ЗДАНИЕ ЖД ВОКЗАЛА)
53. МУЗЕЙ СОВРЕМЕННОГО ИСКУССТВА
54. МНОГОУРОВНЕВАЯ ПАРКОВКА
55. НАДЗЕМНАЯ СТОЯНКА
56. ПОДЗЕМНАЯ СТОЯНКА
57. ПОЧТА
58. МУЗЫКАЛЬНОЕ УЧИЛИЩЕ
59. ЦЕНТРАЛЬНЫЙ РЫНОК
60. БАНК НА НОСОВСКОЙ
61. ПЛОЩАДЬ ЛЕНИНА
62. ПАРКОВАЯ ЗОНА
63. ПРОГУЛОЧНЫЕ АЛЛЕИ
64. ТОРГОВЫЙ ЦЕНТР
65. « ДЕТСКИЙ МИР»
100. ГАРАЖИ
101. ДЕТСКИЙ САД
102. ШКОЛА
103. ДОМ ДЕТСКОГО ТВОРЧЕСТ
104. МАГАЗИН
105. МУЗЕЙ ИСТОРИИ АРХИТЕКТУРЫ ГОРОДА ТАМБОВА
106. СПОРТКОМПЛЕКС
107. АДМИНИСТРАТИВНОЕ ЗДАНИЕ СПОРТКОМПЛЕКСА
108. ГОСТИНИЧНЫЙ КОМПЛЕКС
109. БИЗНЕС ЦЕНТР
110. НАУЧНО-ИССЛЕДОВАТЕЛЬСКИЙ ЦЕНТР
111. УЧЕБНЫЙ КОРПУС
112. ВЫСТАВОЧНЫЙ ПАВИЛЬОН
113. МУЗЕЙ НАРОДНОГО РЕМЕСЛА
114. МОНУМЕНТ
115. РЕКРЕАЦИОННАЯ ЗОНА
116. СВЯЗЬ
117. НАБЕРЕЖНАЯ
118. ЗДАНИЕ УНИВЕРСИТЕТА
119. АДМИНИСТРАТИВНОЕ ЗДАНИЕ
120. РЕСТОРАН
121. ПРОГУЛОЧНЫЕ АЛЛЕИ
122. НАЗЕМНЫЕ ПАРКОВКИ
123. МАГАЗИНЫ
124. СБЕРБАНК
125. ТЦ «ГАЛЕРЕЯ»
126. АДМИНИСТРАТИВНОЕ ЗДАНИЕ
127. ПАМЯТНИК ЗОЕ КОСМОДЕМЬЯНСКОЙ
128. ЦЕРКОВЬ И.ГРЕДЕЧИ
129. КОЛОКОЛЬНЯ
130. БАНК ВТБ
131. ЗДАНИЕ АДМИНИСТРАЦИИ ГОРОДА
132. ВОЕНКОМАТ

ГЕНЕРАЛЬНЫЙ ПЛАН. ЮЖНАЯ ЧАСТЬ

ЭКСПЛИКАЦИЯ К ГЕНЕРАЛЬНОМУ ПЛАНУ. ЮЖНАЯ ЧАСТЬ

86. 2- 5 ЭТАЖНЫЙ ЖИЛОЙ ДОМ
87. 5-9 ЭТАЖНЫЙ ЖИЛОЙ ДОМ
88. 9-12 ЭТАЖНЫЙ ЖИЛОЙ ДОМ
69. ОБЩЕСТВЕННО-АДМИНИСТРАТИВНОЕ ЗДАНИЕ
70. ТРАНСПОРТНЫЙ УЗЕЛ (ЗДАНИЕ ЖД ВОКЗАЛА)
71. ШКОЛА
72. ДЕТСКИЙ САД
73. МАГАЗИН
74. СПОРТИВНОЕ ЯДРО СО СТАДИОНОМ
75. ЗДАНИЕ ГОРОДСКОЙ ДУМЫ
76. ЗДАНИЕ БАНКА
77. КИНОТЕАТР «РОДИНА»
78. 8-ПИ ЭТАЖНЫЙ ЖИЛОЙ ДОМ С ОБЩЕСТВЕННОЙ ЧАСТЬЮ
79. ДОМ КУЛЬТУРЫ «ЗНАМЯ ТРУДА»
80. КАФЕ
81. КОРПУС ТГТУ С НАУЧНО-ИССЛЕДОВАТЕЛЬСКИМ ЦЕНТРОМ
82. ЗДАНИЕ ПЛАНЕТАРИЯ
83. ЗДАНИЕ ГОСТИНИЦЫ
84. ЗДАНИЕ ДЕТСКОГО ТВОРЧЕСТВА
85. КАРТИННАЯ ГАЛЕРЕЯ
86. ЗДАНИЕ ЦИРКА
87. ГОСТИНИЦА «МЕТРОПОЛИС»
88. РАЗВЛЕКАТЕЛЬНЫЙ ЦЕНТР
89. ТОРГОВЫЙ КОМПЛЕКС
90. ОЗДОРОВИТЕЛЬНЫЙ ЦЕНТР
91. КАФЕТЕРИЙ
92. МУЗЫКАЛЬНОЕ УЧИЛИЩЕ
93. МНОГОФУНКЦИОНАЛЬНЫЙ ЖИЛОЙ КОМПЛЕКС
94. БЛОКИРОВАННАЯ ЗАСТРОЙКА
95. МАЛОЭТАЖНАЯ ВЫСОКОПЛОТНАЯ ЗАСТРОЙКА ЭТАЖНОСТЬЮ 1-4 ЭТАЖА
96. ПОКРОВСКАЯ ЦЕРКОВЬ
97. ТАМБОВСКАЯ ДУХОВНАЯ СЕМИНАРИЯ
98. ЖИЛОЙ ДОМ ФАБРИКАНТА М.В.АСЕЕВА.
99. СПАСО-ПРЕОБРАЖЕН-СКИЙ КАФЕДРАЛЬНЫЙ СОБОР

УСЛОВНЫЕ ОБОЗНАЧЕНИЯ К ГЕНЕРАЛЬНОМУ ПЛАНУ

- ПРОЕКТИРУЕМАЯ ЖИЛАЯ ЗАСТРОЙКА
- ЗДАНИЯ ОБЩЕСТВЕННОГО НАЗНАЧЕНИЯ
- ПРОМЫШЛЕННЫЕ ТЕРРИТОРИИ
- ОБЪЕКТЫ КУЛЬТУРНОГО НАСЛЕДИЯ РЕГИОНАЛЬНОГО ЗНАЧЕНИЯ
- ЗЕЛЕНЫЕ НАСАЖДЕНИЯ ОБЩЕГО ПОЛЬЗОВАНИЯ

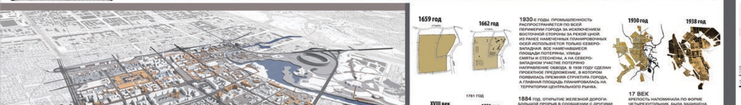



ПЕРСПЕКТИВНОЕ ИЗОБРАЖЕНИЕ



ТИПОЛОГИЧЕСКИЕ ОСОБЕННОСТИ ТАМБОВСКОЙ АРХИТЕКТУРЫ ЖИЛЫХ ЗДАНИЙ

ПРЕДЛОЖЕНИЕ СОВРЕМЕННЫХ МАЛОЭТАЖНЫХ ЖИЛЫХ ЗДАНИЙ

РАЗВЕРТКА ПО УЛ. ЛЕРМОНТОВСКАЯ М 1: 1000

УКРУПНЕННЫЙ ФРАГМЕНТ КВАРТАЛА ГЕНЕРАЛЬНОГО ПЛАНА М 1: 1000

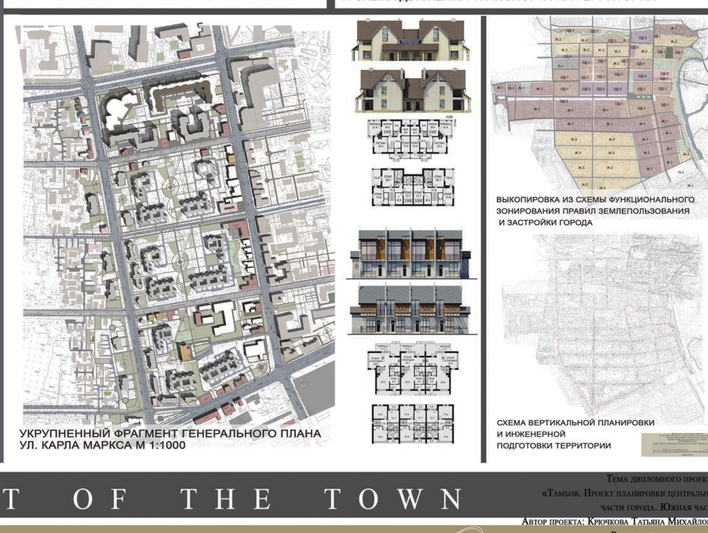

УКРУПНЕННЫЙ ФРАГМЕНТ ГЕНЕРАЛЬНОГО ПЛАНА УЛ. КАРЛА МАРКСА М 1:1000

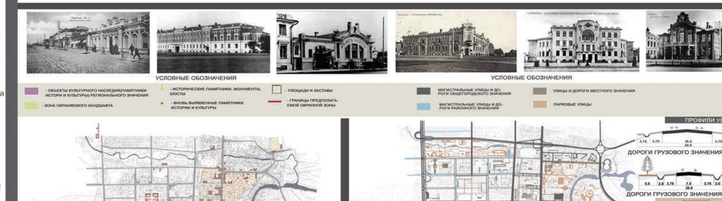

СХЕМА ГРАНИЦ ТЕРРИТОРИИ ОБЪЕКТОВ КУЛЬТУРНОГО НАСЛЕДИЯ М 1: 5000

СХЕМА ОРГАНИЗАЦИИ УЛИЧНО-ДОРОЖНОЙ СЕТИ И СХЕМА ДВИЖЕНИЯ ТРАНСПОРТА НА ТЕРРИТОРИИ

ВЫКОПИРОВКА ИЗ СХЕМЫ ФУНКЦИОНАЛЬНОГО ЗОНИРОВАНИЯ ПРАВИЛ ЗЕМЛЕПОЛЬЗОВАНИЯ И ЗАСТРОЙКИ ГОРОДА

СХЕМА ВЕРТИКАЛЬНОЙ ПЛАНИРОВКИ И ИНЖЕНЕРНОЙ ПОДГОТОВКИ ТЕРРИТОРИИ

Тема дипломного проекта:
«Тамбов. Проект планировки центральной части города. Северная часть»
Автор проекта: Хамбекова Диляра Алиевна
Руководитель: профессор, заслуженный архитектор РСФСР

Tambov. Project the planning of a central part of the town

Тема дипломного проекта:
«Тамбов. Проект планировки центральной части города. Южная часть»
Автор проекта: Крючкова Татьяна Михайловна
Руководитель: профессор, заслуженный архитектор РСФСР

Тамбовский Государственный Технический Университет

ТГТУ